明德中學

臺中市南區明德街84號

電話：04-2287-7676　　傳真：04-22804516

交通位置 圖1

說明：

1. 國道1號：
   (1) 178台中 中港交流道下，由中港路右轉接忠明南路。
   (2) 181南屯 南屯交流道下，由五權西路右轉接忠明南路。
   (3) 189王田 王田交流道下，由烏日鄉中山路接復興路，轉忠明南路。
2. 國道3號：
   (1) 北上車道：於 209中投 (台中、大里) 交流道下，直行約500公尺，再上 63 中投公路後，經台中市五權南路右轉忠明南路。
   (2) 南下車道：於 209中投 (台中、大里) 交流道下，直行約200公尺，作U型迴轉後，再走約600公尺上 63 中投公路，經台中市五權南路右轉忠明南路。

市區方向

■ 公車:

公車號碼	公車路線
台中客運35路	僑光科技大學←→台中高工
全航客運58路	南區公所←→潭子勝利運動公園
全航客運65路	南區公所←→台中洲際棒球場
台中客運100路	潭子←→亞洲大學
台中客運6107路	黎明新村←→九二一地震園區(光復新村)
台中客運131路	崇德國中←→竹仔坑
台中客運6132路	民俗公園←→朝陽科技大學
全航客運6268路	逢甲大學(朝馬)←→台中←→埔里
豐原客運6509路	台中←→崁頂(經大里、大突寮)
豐原客運6511路	台中←→竹仔坑（經大里、大突寮、文化城）
台中客運6871路 (聯營702)	台中←→杉林溪
台中客運6873路	台中水湳←→中興新村
豐原客運6876路	豐原←→南投
豐原客運6877路	台中←→中興←→南投
豐原客運6878路	台中←→中興←→南投
台中客運6899路	台中←→埔里
台中客運9120路	台中←→竹山
總達客運	台中←→中興←→水里
1.台中客運、統聯、國光客運皆在台中火車站對面及旁邊	
2.全行總站在干城車站對面	
3.豐原客運在台中火車站及干城站皆有停靠	

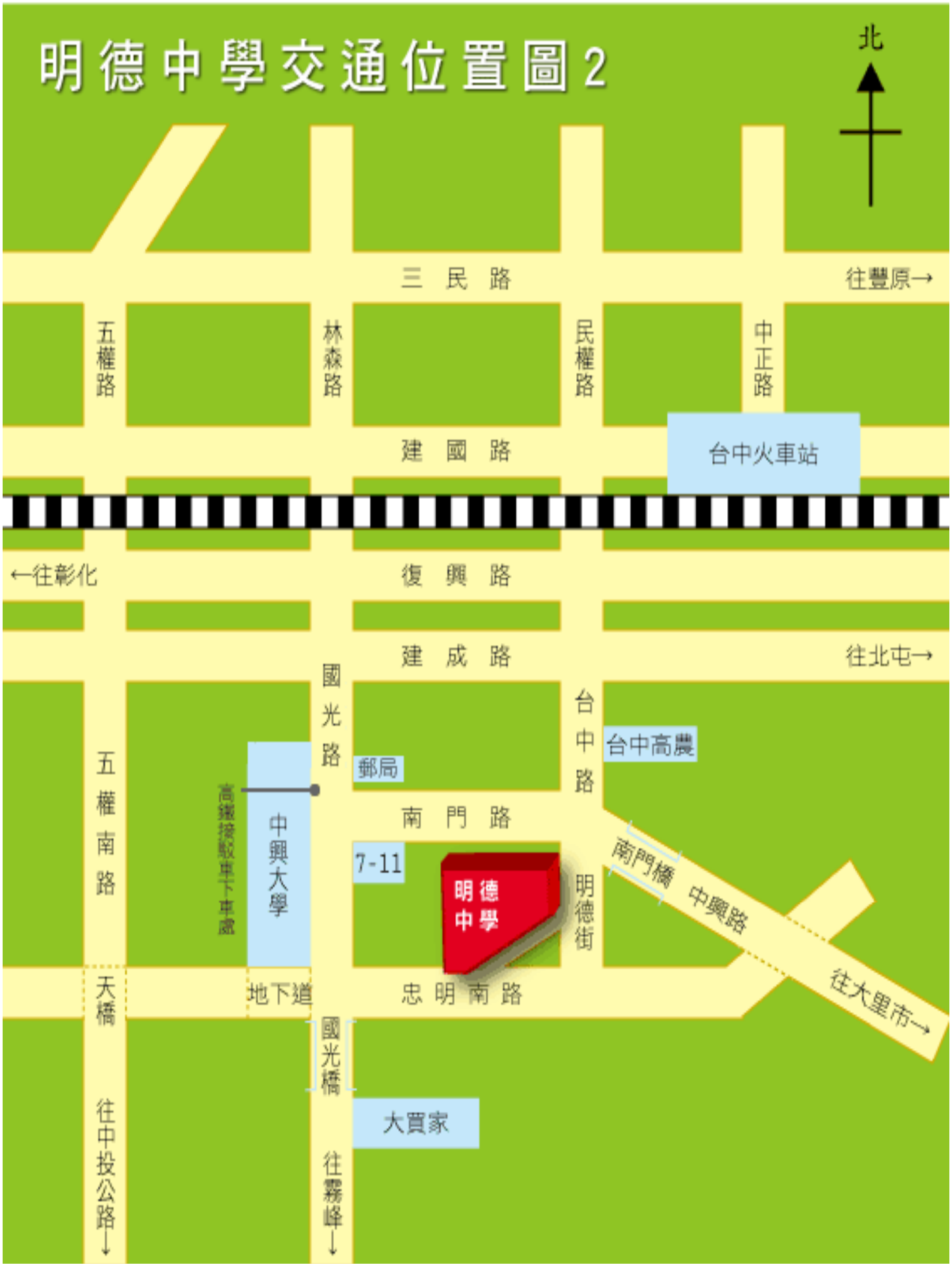
明德中學交通位置圖2
北
三民路
往豐原→
五權路
林森路
民權路
中正路
建國路
台中火車站
←往彰化
復興路
建成路
往北屯→
國光路
台中路
台中高農
郵局
五權南路
高鐵接駁車下車處
中興大學
南門路
7-11
明德中學
明德街
南門橋
中興路
往大里市→
天橋
地下道
忠明南路
國光橋
大買家
往中投公路↓
往霧峰↓

樂器卸貨由南側門(忠明南路)進入
，卸貨後車輛請勿停放校園內
校園鳥瞰圖
N
樂器卸貨區
比賽場地:明樓3、4樓
報到處：4樓前廳
用餐區：1樓餐廳
休息區、練習區
:B1教師休閒中心
一般轎車停車區
(對面校車停車場)
忠明南路
明德街
1. 停車場
2. 雙　亭
3. 校　門
4. 科學館
5. 資訊館
6. 涵　樓
7. 涵　園
8. 行政大樓
9. 明　園
10. 晴　園
11. 慈　樓
12. 明　樓
13. (地下)體育館
14. 三友亭
15. 真　樓
16. 南側門
17. 幼兒教育中心
18. 旅人亭
19. 排球場
20. 青春廣場
21. 意　園
22. 意　樓
23. 知心走廊
24. 後　門

校園路線指引

停車於校車停車場由校門口 → 穿越行政大樓穿堂 → 經明園→經涵園→至明樓

103學年度明德中學校區教室配置圖

1)比賽場地：明樓3樓閱覽室、4樓采薈廳、第二、三講堂。
2)休息區、練習區：明樓B1教師休閒中心。
3)用餐區：明樓1樓餐廳用餐，請勿於校園內用餐，並請協助維持校內整潔，配合學校廚餘處理及資源回收!

采薈廳 平面圖1 （明樓四樓）

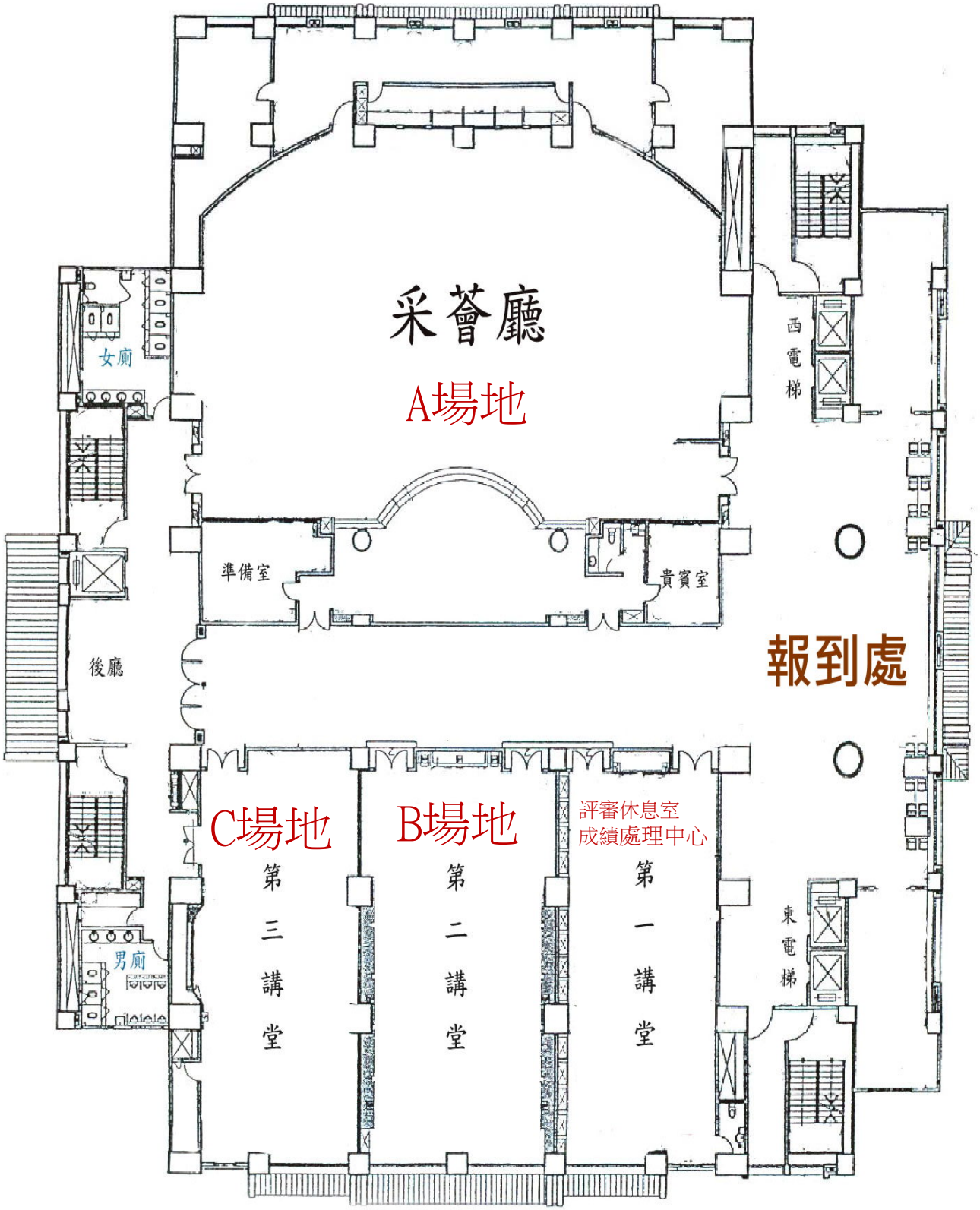

樂曲/歌曲創作場地於3樓閱覽室

采薈廳 平面圖

2

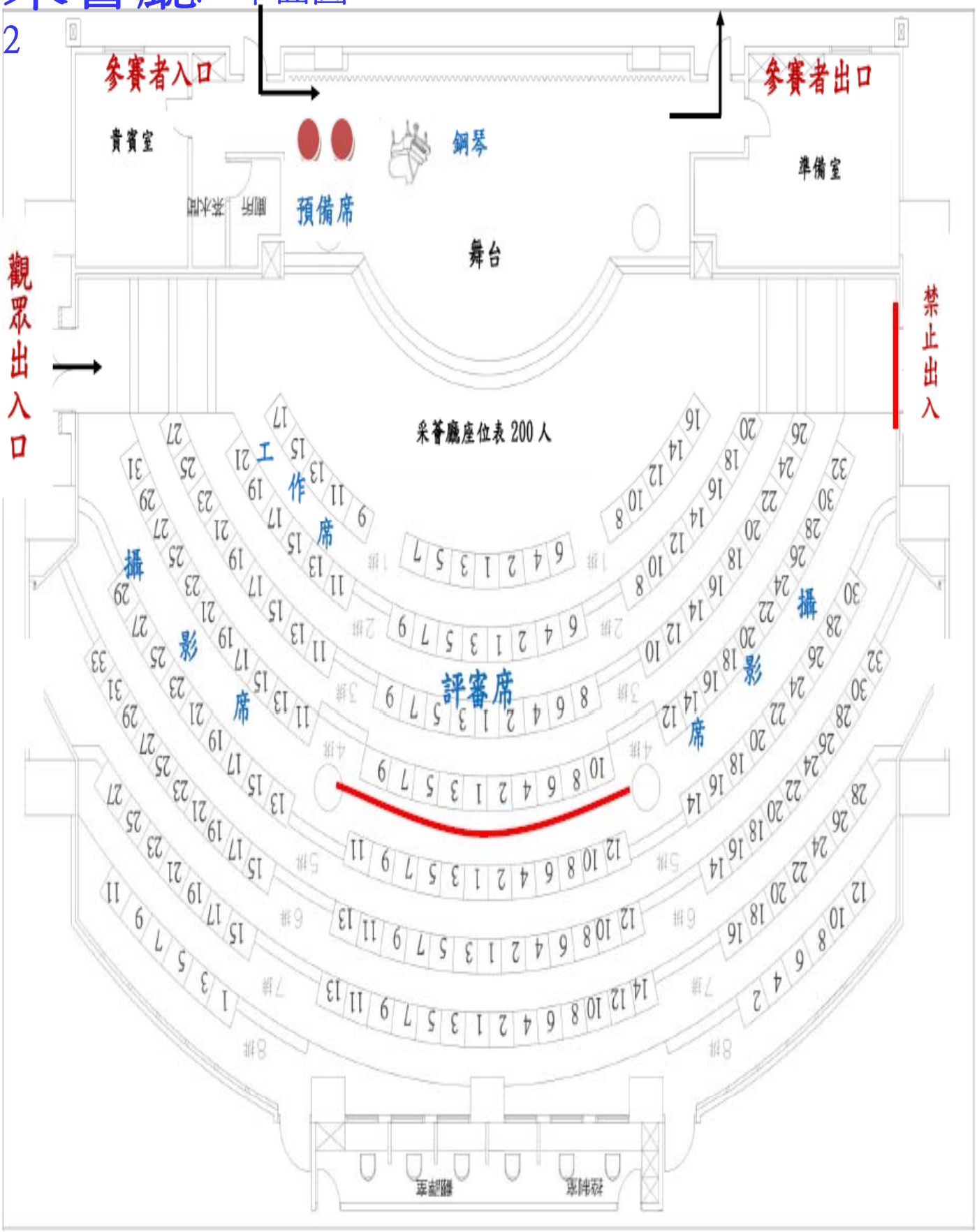
參賽者入口
參賽者出口
貴賓室
準備室
鋼琴
預備席
廁所
茶水間
舞台
觀眾出入口
禁止出入
采薈廳座位表 200 人
工作席
攝影席
評審席
攝影席

第二講堂平面圖

攝影席
10排
9排
觀眾席
8排
7排
6排
5排
評審席
4排
預備席3
3排
預備席2
2排
預備席1
1排
工作席
明德
20人)
第二講堂座位表
120人
投影布幕
鋼琴
講台
禁止出入
出入口

第三講堂平面圖

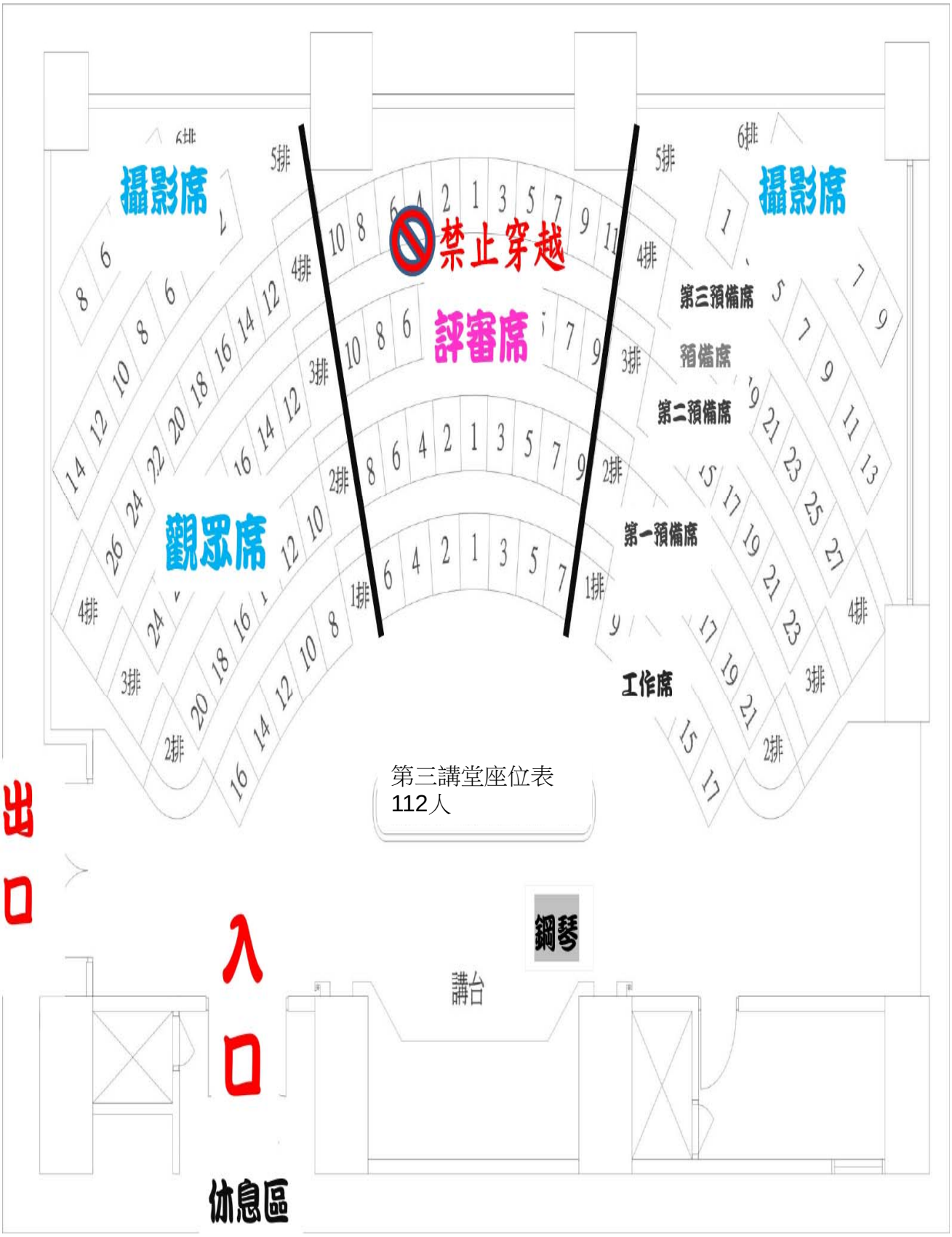
攝影席
攝影席
禁止穿越
評審席
觀眾席
第三預備席
預備席
第二預備席
第一預備席
工作席
第三講堂座位表
112人
出口
入口
鋼琴
講台
休息區

週邊住宿資訊:

- 興大附農實習旅館　台中市台中路287號
  04-22807236

- 黎閣旅館　台中市忠孝路150號
  04-22851373

- 企業家大飯店 台中市和平街160號
  04-22207733

- 富春大飯店 台中市中山路3號
  04-22283181

- 塔木德連鎖商旅　台中市光復路101號
  04-22211666

- 東都大飯店　台中市立德街55號
  04-22222024